



**ACORD DE MEDIU**  
**Nr. 5 din 29.10.2019**

Ca urmare a cererilor adresate de **SC Truck Stef Beton SRL** pentru Administrația Națională Apele Române, cu sediul în orașul Balș, str. Gheorghe Vasilescu, nr. 34A, județul Olt, înregistrate la APM Dolj cu nr. 7465/09.05.2019 și nr. 7971/20.05.2019, în baza prevederilor Ordonanței de Urgență a Guvernului nr. 195/2005 privind protecția mediului, aprobată cu modificări și completări prin Legea nr. 265/2006, cu modificările și completările și ulterioare, a Legii 292/2018 privind evaluarea impactului anumitor proiecte publice și private asupra mediului și a Ordonanței de Urgență a Guvernului nr. 57/2007 privind regimul ariilor naturale protejate, conservarea habitatelor naturale, a florei și faunei sălbatice, aprobată prin Legea nr. 49/2011, cu modificările și completările ulterioare,

se emite:

**ACORD DE MEDIU**

pentru proiectul „**Exploatare agregate minerale din perimetrul Teasc-Calopăr, județul Dolj**” din extravilanul comunei Calopăr și al comunei Teasc, județul Dolj, în scopul stabilirii condițiilor și a măsurilor pentru protecția mediului care trebuie respectate pentru realizarea proiectului care prevede:

**I.** 1. Proiectul se încadrează în prevederile Legii 292/2018 privind evaluarea impactului anumitor proiecte publice și private asupra mediului, anexa nr. 2, pct. 2. Industria extractivă, lit. c) extracția mineralelor prin dragare fluvială sau marină;

2. Descrierea proiectului și a tuturor caracteristicilor lucrărilor prevăzute de proiect, inclusiv instalațiile, echipamentele și resursele naturale utilizate.

► **Amplasamentul proiectului** - pe teritoriul administrativ extravilan al comunelor Teasc (de pe malul stâng) și Calopăr- Bazdana (de pe malul drept), județul Dolj și se află situat în albia minoră a râului Jiu.

▪ Terenul pe care va fi situată viitoarea balastieră are suprafața de 14828 mp (6123 mp pe raza comunei Calopăr și 8705 mp pe raza comunei Teasc), aparține domeniului public al statului în administrarea A.A. Apele Române- ABA Jiu.

▪ Perimetrul de exploatare propus spre avizare are o formă poligonală, fiind delimitat amonte și aval, conform planului de situație, de următoarele puncte având coordonatele STEREO 70:

Număr punct topografic	Coordonate STEREO '70	
	X	Y
1	294958,000	408127,000
2	294969,127	408130,978
3	294989,500	408164,970
4	295010,721	408203,210
5	295034,111	408235,185
6	294997,696	408259,028
7	294963,487	408219,304
8	294953,407	408196,176
9	294940,386	408179,357




**AGENȚIA PENTRU PROTECȚIA MEDIULUI DOLJ**

Adresa: Str. Petru Rareș, nr. 1, Craiova, cod 200349

Tel: 0251.530.010 Fax: 0251.419.035

e-mail : office@apmdj.anpm.ro

Operator de date cu caracter personal, conform Regulamentului (UE) 2016/679



10	294929,885	408154,968
11	294936,000	408142,000
12	295016,338	408293,549
13	295050,670	408331,319
14	295155,709	408442,515
15	294958,000	408127,000

▪ Perimetrul de exploatare este caracterizat prin următoarele elemente geometrice: lungimea - 351,0 m; lățimea medie- 42,25 m; suprafața- 14828 mp; grosimea medie- 2,62 m; grosimea maximă- 3,60 m;

Materialul din balastiera este reprezentat prin acumulare de material detritic, transportat prin tarare la viituri. În malurile concave din zona perimetrului s-au produs eroziuni, iar la malurile convexe, din cauza mării vitezei minime și a capacității reduse de transport, s-a produs o decantare a materialului terigen care a avut ca rezultat formarea depozitului de balast.

▪ Perimetrul viitoarei exploatare se găsește amplasat la cca. 2000 m față de cea mai apropiată zonă rezidențială.

▪ Accesul în perimetrul analizat se realizează pe DN 55 Craiova- Bechet până în centrul localității Teasc, în dreptul clădirii primăriei, apoi pe drum sătesc ce se continuă cu drum de exploatare care duce în malul stâng al râului Jiu, în zona centrală a perimetrului. De aici se ajunge în porțiunea de excavare după ce se traversează digul de apărare din albia majoră stângă a râului Jiu, prin intermediul unei rampe de acces amenajată.

#### ► Descrierea lucrărilor:

▪ lucrările de exploatare constau din lucrări de extragere nisip și pietriș din albia râului Jiu, cu scopul decolmatării și recalibrării albiei în vederea asigurării secțiunii de curgere a apei, stabilizarea talvegului și reducerea efectului de eroziune a malurilor concave.

*Procesul tehnologic* de exploatare cuprinde următoarele operații:

- Lucrări de deschidere: deoarece drumul de acces la perimetru este existent, nu se va realiza alt drum, singurele lucrări fiind cele de întreținere a drumului existent;

- Lucrări de pregătire: suprafața perimetrului este lipsită de copertă astfel nu vor fi necesare lucrări de pregătire.

- Lucrări de exploatare: se vor realiza în zona albiei minore. Fazele procesului tehnologic pentru balastiera sunt: se va extrage balastul cu ajutorul unui excavator cu cupa de 1,3 mc prin metoda fâșiilor longitudinale din aval spre amonte și dinspre apa spre mal; încărcarea balastului în mijloacele de transport auto cu ajutorul unui încărcător frontal cu cupa de 3,0 mc; transportul balastului la punctele de lucru cu ajutorul autobasculantelor proprii cu bena de 18 tone- 4 buc.;

- În situații extreme, când nu se poate face transportul agregatelor exploatare, acestea vor fi stocate pe mal pentru o perioadă scurtă, pe o suprafață de cca. 200 mp.

▪ Perimetrul de exploatare va fi evidențiat în teren prin borne din beton amplasate pe malul stâng al râului Jiu la limitele amonte, aval și în dreptul profilelor transversale.

▪ Conform Studiului de Evaluare a Impactului asupra Mediului și Avizului de Gospodărire a Apelor nr. 12/06.02.2017, volumul de agregate minerale avizat pentru exploatare este de 38,8 mii mc;

▪ Durata exploatareii: 2 ani.

#### ► Utilități:

▪ Activitatea desfășurată în perimetrul de exploatare nu necesită utilități pentru alimentare cu apă și canalizare. Apa potabilă este asigurată din comerț (bidoane apă potabilă);

## II. MOTIVELE ȘI CONSIDERENȚELE CARE AU STAT LA BAZA EMITERII ACORDULUI DE MEDIU

• proiectul nu se încadrează iar amplasamentul nu face obiectul HG 1076/2004 privind stabilirea procedurii de realizare a evaluării de mediu pentru planuri și programe, cu modificările ulterioare, care transpune Directiva 2001/42/CE a Parlamentului European și a Consiliului din 27 iunie 2001 privind evaluarea efectelor anumitor planuri și programe asupra mediului;

• motivele/criteriile pe baza cărora s-a ales alternativa, inclusiv tehnologică și de amplasament;

Proiectantul de specialitate și beneficiarul au analizat două variante referitoare la amplasament, alegând soluția optimă tehnic și economic, specifică terenului și condițiilor existente pe teren:




**AGENȚIA PENTRU PROTECȚIA MEDIULUI DOLJ**

Adresa: Str. Petru Rareș, nr. 1, Craiova, cod 200349

Tel: 0251.530.010 Fax: 0251.419.035

e-mail : office@apmdj.anpm.ro

Operator de date cu caracter personal, conform Regulamentului (UE) 2016/679



**Alternativa 0-** nerealizarea proiectului care ar avea ca efect colmatarea albiei, instabilitatea talvegului și eroziunea malurilor concave.

**Alternativa I-** exploatarea bancului depus spre malul stâng al râului, având un volum de 38800 mc. Materialul aluvionar este depus sub forma unui banc uniform. Volumul de material permite efectuarea unei exploatare de nisip și pietriș pe o perioadă de doi ani. Exploatarea bancului va reduce eroziunea asupra malului drept. Nu este necesar a fi realizate noi căi de acces și se vor folosi cele existente.

• încadrarea în BAT, BREF/conformarea la concluziile BAT, prevederile BREF aplicabile, după caz:  
Nu este cazul încadrării în cerințele BAT sau BREF.

• respectarea cerințelor comunitare transpuse în legislația națională;

Procedura de evaluare a impactului asupra mediului și a evaluării adecvate s-a derulat cu respectarea prevederilor următoarelor acte normative:

- Legea 292/2018 privind evaluarea impactului anumitor proiecte publice și private asupra mediului;
- Ordin nr. 19/2010 pentru aprobarea ghidului metodologic privind evaluarea adecvată a efectelor potențiale ale planurilor sau proiectelor asupra ariilor naturale protejate de interes comunitar;
- OUG nr. 57/2007, cu modificările și completările ulterioare, privind regimul ariilor naturale protejate, conservarea habitatelor naturale, a florei și faunei sălbatice.

Proiectul asigură respectarea cerințelor comunitare transpuse în legislația națională prin:

- OUG nr. 195/2005 privind protecția mediului, aprobată cu modificări și completări de Legea nr. 265/2006, cu completările și modificările ulterioare;
- Legea minelor nr. 85/2003 cu modificările și completările ulterioare;
- Ordinul Ministerului Industriei și Resurselor- Agenția Națională Pentru Resurse Minerale nr. 187/2002 pentru aprobarea Criteriilor privind conținutul documentațiilor pentru metodele de exploatare cadru în mine și cariere/balastiere;
- Ordinul 202/2881/2348 din 04.12.2013 pentru aprobarea Instrucțiunilor tehnice privind aplicarea și urmărirea măsurilor stabilite în planul de refacere a mediului, în planul de gestionare a deșeurilor extractive și în proiectul tehnic de refacere a mediului, precum și modul de operare cu garanția financiară pentru refacerea mediului afectat de activitățile miniere;
- Legea apelor nr. 107/1996, cu completările și modificările ulterioare;
- Legea 104/2011 privind calitatea aerului înconjurător, cu modificările și completările ulterioare;
- Legea 211/2011 republicată privind regimul deșeurilor, cu modificările și completările ulterioare;
- HG 856/2002 privind evidenta gestiunii deșeurilor și pentru aprobarea listei cuprinzând deșeurile, inclusiv deșeurile periculoase, cu modificările ulterioare;
- HG 1061/2008 privind transportul deșeurilor periculoase și nepericuloase pe teritoriul României;
- OUG 68/2007 privind răspunderea de mediu cu referire la prevenirea și repararea prejudiciului asupra mediului, aprobată prin Legea nr. 19/2008, cu modificările și completările ulterioare.

• cum răspunde/respectă zonele de protecție sanitară, obiectivele de protecție a mediului din zonă pe aer, apă, sol etc.;

Conform Raportului privind Impactul asupra Mediului, acest amplasament reprezintă o soluție optimă pentru amplasarea obiectivului atât pentru peisaj cât și din punct de vedere economic. Amplasamentul obiectivului de investiții s-a făcut în urma unor explorări morfologice a zonei, ținând cont de evoluția în timp a albiei minore a râului Jiu. Proiectarea lucrărilor de investiții s-a făcut în așa fel încât suprafața afectată de activitatea obiectivului să fie cât mai restrânsă, și lucrările de ecologizare să asigure refacerea mediului. Realizarea obiectivului de investiții nu va influența negativ schema cadru de amenajare a bazinului hidrografic. În zona nu sunt prevăzute a se executa lucrări hidrostatice sau hidroedilitare în faza actuală.

• compatibilitatea cu obiectivele de protecție a siturilor Natura 2000, după caz;

- pentru proiect a fost emis Avizul nr. 26/14.10.2019 de către Consiliul Județean Dolj- Centrul Județean pentru Protecția Naturii, Turism și Dezvoltare Rurală Durabilă Dolj în calitate de administrator al ariilor naturale protejate;

- conform adresei nr. 13418/28.08.2019 emisă de reprezentantul compartimentului CFM –biodiversitate, se recomandă “încheierea procedurii de evaluare adecvată”, având în vedere faptul că în urma analizării Studiului de evaluare adecvată “nu a fost identificat un impact negativ semnificativ asupra mediului”;



### AGENȚIA PENTRU PROTECȚIA MEDIULUI DOLJ

Adresa: Str. Petru Rareș, nr. 1, Craiova, cod 200349

Tel: 0251.530.010 Fax: 0251.419.035

e-mail : [office@apmdj.anpm.ro](mailto:office@apmdj.anpm.ro)

Operator de date cu caracter personal, conform Regulamentului (UE) 2016/679

Pag. 3 din 15



• luarea în considerare a impactului direct, indirect și cumulat cu al celorlalte activități existente în zonă etc./cumularea impactului cu impactul altor proiecte existente și/sau aprobate.

Nu este cazul, deoarece în zonă nu sunt în curs de implementare și nici planificate alte proiecte.

### **III. Concluziile Raportului privind impactul asupra mediului (inclusiv ale studiului de evaluare adecvată) și măsurile pentru prevenirea, reducerea și, unde este posibil, compensarea efectelor negative semnificative asupra mediului:**

Respectarea tuturor măsurilor prevăzute în Raportul privind impactul asupra mediului, Studiul de evaluare adecvată și a actelor/avizelor din documentația care a stat la baza emiterii prezent acord.

➤ **măsuri în timpul realizării proiectului pe factori de mediu și efectul implementării acestora;**  
- nu sunt necesare măsuri speciale în timpul implementării proiectului deoarece aceasta constă doar în transportul celor două utilaje la amplasamentul în care se va executa exploatarea.

➤ **măsuri în timpul exploatarei și efectul implementării acestora;**

• **pentru factorul de mediu aer**

Surse de poluanți:

- mijloace/utilaje de lucru si/sau transport care executa lucrari de preluare și transport, etc., sau care tranziteaza drumurile tehnologice din incinta obiectivului;  
- gaze arse de la motoarele mijloacelor de transport și ale utilajelor folosite pentru realizarea lucrărilor prevăzute prin proiect.

#### **Măsuri de diminuare a impactului:**

- vor fi asigurate măsurile și acțiunile necesare pentru prevenirea poluării factorilor de mediu cu pulberi, praf și noxe de orice fel;  
- utilajele de transport vor fi dotate cu prelate de protecție, contra spulberării nisipului;  
- folosirea de mijloace de transport și utilaje omologate care îndeplinesc cerințele tehnice cerute la înscrierea în circulație pe drumurile publice;  
- umectarea drumurilor și căilor de acces în perioada secetoasă;  
- se va avea în vedere ca pe timpul exploatarei sa nu se produca eroziuni, realizandu-se diguri de protecție a malurilor – daca este cazul.

• **pentru factorul de mediu apă**

- nu sunt prevăzute instalații de alimentare cu apă pe amplasament;  
- din activitatea obiectivului nu rezultă ape uzate tehnologice sau menajere;  
- Extractia resurselor de balast (nisip și pietris) se va face atat deasupra nivelului hidrostatic cat si submers, pana la cota talvegului.  
- Excavarea balastului sub nivelul hidrostatic nu are efecte negative semnificative asupra apei fluviului:  
- se realizează decolmatarea albiei raului în zona respectivă.  
- creșterea secțiunii de curgere;  
- micșorarea riscului de ieșire a apelor din albia minoră și, prin urmare, a inundării malurilor;  
- activarea dinamicii apei la limita amonte si aval de excavatie.  
- refacere ecologică pentru morfologia albiei minore a Jiului; ;  
- calitatea apei în zona excavației poate fi influențată doar de suspensiile solide minerale – antrenate de apele Jiului din care o parte se concentreaza in excavatie.  
- conform Avizului de Gospodărire a Apelor nr. 47/15.04.2019 emis de ABA Jiu: în vederea scurgerii normale a apelor se va respecta tehnologia de exploatare agregate minerale (fășii longitudinale din aval spre amonte și dinspre apă spre mal, nu se va lăsa în albia minoră niciun fel de depozit).  
- este interzisă descarcarea si spalarea utilajelor sau a autovehiculelor pe suprafete neamenajate, direct pe sol, repararea utilajelor, efectuarea schimburilor de ulei, stocarea motorinei sau a uleiurilor pe amplasament;

• **pentru factorul de mediu sol, subsol:**

Surse de poluanți: folosirea utilajelor neîntreținute corespunzător (pierderi de lubrifianți sau carburanți);

#### **Măsuri de diminuare a impactului**

- stocarea selectiva a deseurilor menajere si a deseurilor de ambalaje, in vederea valorificarii (carton, hartie, plastic, metal);



**AGENȚIA PENTRU PROTECȚIA MEDIULUI DOLJ**


Adresa: Str. Petru Rareș, nr. 1, Craiova, cod 200349

Tel: 0251.530.010 Fax: 0251.419.035

e-mail : [office@apmdj.anpm.ro](mailto:office@apmdj.anpm.ro)

Operator de date cu caracter personal, conform Regulamentului (UE) 2016/679

Pag. 4 din 15



- combaterea pierderilor de produse petroliere sau de alta natura prin utilizarea de materiale absorbante corespunzătoare;
- reducerea aportului de poluanți în sol, proveniți din depozitarea direct pe sol a unor materiale sau deseuri rezultate din activitate;
- achiziționarea materialelor absorbante pentru produsele petroliere scurse accidental;
- lucrările se vor efectua strict în perimetrul propus și avizat, fiind interzisă afectarea altor suprafețe;
- schimbările de ulei și acumulatori, precum și reparațiile la utilaje se vor realiza în ateliere specializate;

- **pentru factorul de mediu peisaj:**

- nu se vor utiliza alte cai de transport decât traseul aprobat;

- **pentru mediul social și economic:**

- amplasamentul studiat este amplasat în extravilanul localităților Calopăr și Teasc;
- în vecinătatea amplasamentului nu există obiective de patrimoniu cultural, arheologic sau monumente istorice;

- **pentru zgomot și vibrații:**

- desfasurarea traficului greu și circulația unor utilaje necesare exploatarei zăcămintului de balast din perimetrul studiat, va trebui să se desfășoare pe baza unui program care să țină seama de perioadele cele mai adecvate în vederea înregistrării unui impact cât mai redus, datorat zgomotului și vibrațiilor produse de mijloacele de transport și de lucru care se utilizează pe amplasament;
- circulația rutiera se va desfășura respectând restricțiile de viteză și tonaj impuse de indicatoarele rutiere aflate pe acest traseu pentru atenuarea vibrațiilor datorate traficului existent pe perioada exploatarei;

- **gestiunea deșeurilor**

- producția de deșuri - deșeurile menajere vor fi colectate în europubela, amplasate în spații special amenajate în incintă; deșeurile reciclabile (deșuri metalice, hartie carton, deseuri plastice) se vor stoca separat într-un spațiu amenajat aflat în incinta amplasamentului și se vor preda firmelor autorizate pentru colectare/valorificare;

- Instituirea sistemului de gestionare a deșeurilor prin asigurarea spațiilor și recipientilor/containerelor pentru stocarea selectivă a deșeurilor rezultate din activitate, în vederea respectării prevederilor Legii nr. 211/2011 privind regimul deșeurilor republicată, cu modificările și completările ulterioare;

- Transportul deșeurilor se va face respectând legislația în vigoare atât în ceea ce privește mijloacele de transport cât și autorizațiile necesare.

- **pentru factorul de mediu biodiversitate:**

- Lucrările propuse prin proiect se vor efectua astfel încât să se asigure starea de conservare favorabilă a speciilor și habitatelor pentru care a fost declarat situl de importanță comunitară ROSCI0045 Coridorul Jiului și ROSPA0023 Confluența Jiu-Dunăre;

- se vor respecta condițiile impuse de către administratorul ariilor naturale protejate ROSCI0045 Coridorul Jiului și ROSPA0023 Confluența Jiu-Dunăre, respectiv Consiliul Județean Dolj- Centrul Județean pentru Protecția Naturii, Turism și Dezvoltare Rurală Durabilă Dolj, care va fi notificat asupra oricăror modificări, accidente ori evenimente legate de conservarea și protecția speciilor și habitatelor de interes comunitar, în vederea stabilirii măsurilor de remediere ce vor fi puse în aplicare de cel care a produs prejudiciul.

**-Titularul va respecta măsurile și condițiile impuse prin: Avizul administratorului ariei naturale, nr. 26/14.19.2019 emis de Consiliul Județean Dolj- Centrul Județean pentru Protecția Naturii, Turism și Dezvoltare Rurală Durabilă Dolj, după cum urmează:**

- „Perimetrul propus pentru exploatare va fi delimitat prin borne, personalul având obligația verificării stării acestora și a mentinerii în teren pe toată perioada de realizare a proiectului;
- Se va amplasa la loc vizibil un panou în care se va menționa faptul că proiectul se va realiza în interiorul ariei naturale protejate ROSCI0045 Coridorul Jiului cu precizarea speciilor protejate de interes comunitar din zona amplasamentului Lutra Lutra (vidra) și Spermophilus citellus (popandau) și a habitatelor (92A0 Păduri galerii/zăvoaie cu Salix alba și Populus alba) și 6120\* Pajiști xerice calcifile pe nisipuri);
- Accesul utilajelor în perimetrul analizat se va face pe drumul de exploatare existent situat pe malul drept al râului Jiu, ce face legătura cu drumul național DN 55;



**AGENȚIA PENTRU PROTECȚIA MEDIULUI DOLJ**

Adresa: Str. Petru Rareș, nr. 1, Craiova, cod 200349

Tel: 0251.530.010 Fax: 0251.419.035

e-mail : office@apmdj.anpm.ro

Operator de date cu caracter personal, conform Regulamentului (UE) 2016/679



- Nu se vor folosi alte căi de acces neautorizate și nu se vor realiza drumuri noi, care pot afecta starea de conservare a habitatelor și speciilor protejate din zona respectivă;
- Pe amplasament zonele pentru depozitarea produselor de balastieră, stabilirea platformei pentru staționarea utilajelor trebuie realizate fără să afecteze habitatul și speciile protejate din zona respectivă;
- Pentru întreținerea drumului de acces până la perimetrul analizat se vor folosi doar materiale locale (balast), adus din perimetre autorizate, lucrările efectuându-se fără a afecta vegetația caracteristică habitatelor din zonă;
- Este interzisă tăierea arborilor protejați din habitatul 92A0 Păduri galerii/zăvoaie cu Salix alba și Populus alba;
- Pentru stocarea temporară a materialului excavat nu se vor folosi suprafețe noi și nu se vor forma stocuri mari de material excavat pe mal, sau materiale extrase din albie (bușteni, resturi vegetale), de asemenea gararea utilajelor se va face doar în perimetrul analizat;
- Pe parcursul derulării investiției, personalul angajat trebuie să realizeze o gestionare corectă a deșeurilor:
  - este interzisă depozitarea necontrolată a deșeurilor de orice fel,
  - nu se vor evacua ape uzate, dejectii în cursurile de apă sau subteran,
  - nu se vor deversa reziduri de carburanți și lubrifianți pe sol sau în apă;
- Personalul angajat trebuie să cunoască faptul că amplasamentul se afla într-o arie naturală protejată și să respecte condițiile impuse în prezentul aviz.
- Titularul va informa administratorul ariei naturale protejate despre orice modificare adusă proiectului, accidente ori evenimente legate de conservarea și protecția speciilor și habitatelor de interes comunitar care ar putea apărea ca urmare a desfășurării activităților menționate în proiect;
- Având în vedere că activitatea se desfășoară în vecinătatea unor habitate unde pot fi întâlnite specii protejate de interes comunitar: mamifere Spermophilus citellus (popandau) și Lutra lutra (vidra), se vor respecta următoarele măsuri de conservare:
  - interzicerea oricărei forme de recoltare, capturare, distrugere sau vătămare a exemplarelor din speciile menționate, aflate în mediul lor natural, în oricare dintre stadiile ciclului lor biologic;
  - interzicerea deteriorării sau distrugerii locurilor de reproducere sau adăpost a acestor specii.”
- **gestiunea substantelor și preparatelor periculoase;** nu este cazul deoarece pe amplasament nu vor fi stocate substanțe periculoase;
- **măsuri pentru închidere/demolare/dezafectare și reabilitarea terenului în vederea utilizării ulterioare, precum și efectul implementării acestora.**
- În faza de închidere, lucrările necesare de refacere a mediului constau în valorificarea cantităților excedentare de material exploatat pentru eliberarea terenurilor ocupate de haldele temporare de depozitare;
- după terminarea lucrărilor se impun măsuri de reamenajare a zonei conform Planului și proiectului tehnic de refacere a mediului;
- se va remodela taluzul de mal S=40 mp;
- se va ecologiza depozitul util intermediar S=200 mp;
- se vor inerba zonele afectate de depozitarea materialului util S=240 mp;
- se va remedia, dacă este cazul, drumul de acces;
- pentru bancul din albia minoră exploatarea materialului aluvionar constituie în același timp și decolmatarea albiei minore.
- **Măsuri de reducere a impactului proiectului asupra climei și/sau, după caz, măsurile adaptate privind vulnerabilitatea proiectului la schimbările climatice.**
- Din analiza proiectului a rezultat că pentru realizarea acestuia nu sunt necesare lucrări speciale de decopertare și nici organizare de șantier prin urmare nu există un potențial impact asupra schimbărilor climatice.
- În perioada de exploatare a resurselor minerale, gazele cu efect de seră generate de utilajele de exploatare (excavator cu cupă și încărcător frontal) precum și de mijlocele de transport sunt în cantități relativ mici, prin urmare au efecte nesemnificative asupra schimbărilor climatice.




**AGENȚIA PENTRU PROTECȚIA MEDIULUI DOLJ**

Adresa: Str. Petru Rareș, nr. 1, Craiova, cod 200349

Tel: 0251.530.010 Fax: 0251.419.035

e-mail : office@apmdj.anpm.ro

Operator de date cu caracter personal, conform Regulamentului (UE) 2016/679



- Potențialul impact al schimbărilor climatice asupra proiectului se poate rezuma la inundarea perimetrului în care se face exploatarea precum și a celui în care sunt staționate cele două utilaje necesare exploatarea odată cu viitura generată de cantitățile mari de precipitații. Utilajele necesare exploatarea sunt retrase de pe amplasament în momentul în care sunt anunțate cote mari ale râului Jiu datorate viiturilor.

➤ **măsurile și condițiile de reducere sau eliminare a impactului asupra ariei naturale protejate de interes comunitar, impuse de compartimentul CFM- Biodiversitate prin adresa nr. 13418/28.08.2019;**

Măsuri de diminuare a impactului

- în cazul unei poluări accidentale (eventuale scurgeri de carburanți, lubrifianți), în vederea limitării și înlăturării pagubelor, se vor lua măsuri imediate prin utilizarea de materiale absorbante, strângerea în saci, etc., iar transportul și depozitarea se vor face în unități specializate pentru eliminare;
- se va asigura instruirea personalului în vederea prevenirii riscurilor tehnologice, a evacuărilor accidentale de poluanți în mediu, a evitării producerii de zgomot peste limitele admise și a depozitării necontrolate de deșeuri de orice fel;
- programul de lucru pe șantier va respecta intervalul orar 8 – 18;
- se vor folosi utilaje și mijloace de transport cu motoare performante, cu consumuri de carburanți cât mai mici pe unitatea de putere și cu control cât mai restrictiv al emisiilor de poluanți în gazele de eșapament, precum și întreținerea și exploatarea corespunzătoare a acestora conform regulamentelor de operare, respectarea instrucțiunilor de siguranță și protecția muncii;
- traseele autovehiculelor vor fi limitate la strictul necesar pentru evitarea extinderii impactului asupra zonelor proximale;
- se vor utiliza căile de acces existente, care în perioada secetoasă vor fi umezite permanent;
- pe parcursul execuției proiectului nu se va tăia/defrișa vegetația arboreală și arbustivă;

Condiții de reducere sau eliminare a impactului

- respectarea documentației tehnice depuse, a normativelor și prescripțiilor tehnice specifice. Titularul are obligația ca, în cazul apariției oricărei modificări a datelor/documentelor care au stat la baza prezentului act, să notifice Agenția pentru Protecția Mediului Dolj înainte de realizarea lucrărilor modificatoare;
- se vor lua toate măsurile necesare evitării poluării factorilor abiotici (apei, aerului, solului și subsolului) și biotici (florei și faunei);
- este obligatorie stabilirea unui plan de intervenție în caz de poluare accidentală pe amplasamentul proiectului și asigurarea mijloacelor necesare îndeplinirii acestuia;
- se interzice realizarea unor noi căi de acces sau accesul la și din amplasament pe alte căi decât cele menționate în prezentul acord;
- depozitarea deșeurilor de orice fel în cursurile de apă sau abandonarea acestora în ariile naturale protejate este strict interzisă;
- sunt interzise activitățile din perimetrul ariilor naturale protejate care pot să genereze poluarea sau deteriorarea habitatelor precum și perturbări ale mediului de viață al speciilor pentru care au fost desemnate ariile naturale protejate;
- se interzice orice formă de recoltare, capturare,ucidere, distrugere sau vătămare a exemplarelor aflate în mediul lor natural, în oricare dintre stadiile ciclului lor biologic;
- se interzice deteriorarea, distrugerea și/sau culegerea intenționată a cuiburilor și/sau ouălor din natură;
- se interzice deteriorarea și/sau distrugerea locurilor de reproducere ori de odihnă;
- la finalizarea lucrărilor, se vor îndepărta toate materialele nefolosite de pe suprafața ariei naturale protejate, se vor realiza lucrările necesare pentru refacerea zonelor deteriorate și redarea funcționalității inițiale a suprafețelor afectate sau ocupate temporar;
- Concluziile rezultate din analiza calității raportului la Studiul de Evaluare a Impactului asupra mediului și a Studiului de Evaluare Adecvată pe factorii de mediu care au stat la baza emiterii acordului de mediu și anume implementarea proiectului: „Realizare exploatare agregate minerale din perimetrul Teasc – Calopăr” având beneficiar SC Truck Stef Beton SRL, nu afectează integritatea Sitului de importanță comunitară ROSCI0045 Coridorul Jiului și ROSPA0023 Confluența Jiu-Dunăre, deoarece:



**AGENȚIA PENTRU PROTECȚIA MEDIULUI DOLJ**

Adresa: Str. Petru Rareș, nr. 1, Craiova, cod 200349

Tel: 0251.530.010 Fax: 0251.419.035

e-mail : [office@apmdj.anpm.ro](mailto:office@apmdj.anpm.ro)

Operator de date cu caracter personal, conform Regulamentului (UE) 2016/679



- i. amplasamentul proiectului se află în vecinătatea Habitadelor 92A0 Paduri galerii/zavoaie cu Salix alba si Populus alba și 6120 Pajiști xerice calcifile pe nisipuri,
- ii. activitățile prevăzute prin proiect nu influențează negativ starea de conservare a speciilor inventariate în zona amplasamentului (Ciconia Ciconia- barza albă) și Lanius collurio- Sfrânciocul roșiatic),
- iii. în perimetrul în care se desfășoară activitatea nu se regăsesc habitate de reproducere sau hrănire ale speciei de Lutra lutra (vidra),
- iv. nu există alte activități care să determine un impact cumulativ negativ asupra biodiversității locale,
- v. nu sunt propuse căi noi de acces,
- vi. lucrările propuse prin proiect precum și activitatea de exploatare agregate minerale nu afectează starea de conservare a habitatului.

- Rezultatele obtinute din Raportul privind Impactul asupra Mediului au pus in evidenta ca impactul produs de activitatea care se va desfasura in cadrul obiectivului este redus, local si reversibil la incetarea activitatii.

- Concluzia Raportului privind Impactul asupra Mediului cat si cea a Studiului de Evaluare Adecvata este ca impactul prognozat al lucrarilor va ramane in limitele suportabilitatii si adaptabilitatii speciilor, realizarea proiectului nu va periclita, nu va distruge si nu va elimina nicio specie identificata in zona si nu va modifica cadrul natural definitiv in asa fel incat sa elimine posibilitatea de revenire a speciilor afectate in zona.

- Singurul impact se va manifesta prin usoara crestere a turbiditatii apei in zona de extractie si printr-o modificare restransa ca suprafata si intensitate a curentilor locali de apa.

- Conform Studiului de Evaluare Adecvata, proiectul poate avea o influenta directa asupra ariei naturale protejate de interes comunitar ROSCI0045 Coridorul Jiului și ROSPA0023 Confluența Jiu- Dunăre prin emisii in aer, vibratii, zgomot, fragmentarea habitatelor, atat in faza de executie a lucrarilor cat si in perioada de exploatare, inasa aceasta influenta este temporara si reversibila odata cu realizarea Proiectului Tehnic si a Planului de Refacere a Mediului.

- Avizul de Gospodărire a Apelor nr. 47/15.04.2019 emis de A.N.A.R.- Administrația Bazinală de Apă Jiu nu conține măsuri în timpul realizării proiectului, în timpul exploatării sau măsuri pentru închidere/demolare/dezafectare.

#### **IV. Condiții care trebuie respectate, inclusiv cele prevăzute în Avizul de Gospodărire a Apelor nr. 47/15.04.2019 emis de A.N.A.R.- Administrația Bazinală de Apă Jiu.**

##### **1. În timpul realizării proiectului:**

- nu sunt stabilite condiții pentru această etapă deoarece implementarea proiectului constă doar în transportul celor două utilaje la amplasamentul în care se va executa exploatarea.

##### **2. În timpul exploatării:**

- excavarea necontrolata este in mod expres interzisa; activitatea de excavare se va executa numai in conformitate cu proiectul aprobat si in limitele stabilite prin autorizari.

- nu vor fi exploatare rezervele sub talvegul raului Jiu, din pilierul de siguranta de 10,0 m la malul stang si nici cele din afara perimetrului avizat;

- periodic beneficiarul va efectua masuratori topografice.

- prin executarea lucrarilor beneficiarul va lua toate masurile si va realiza toate lucrarile necesare pentru protejarea obiectivelor social economice si terenurilor riverane care ar putea fi afectate de activitatea de exploatare (in special circulatia pe drumurile publice).

- In interiorul amplasamentului și in vecinatatea sa pe parcursul desfasurarii activitatii de exploatare a pietrisului si a nisipului, va exista interdictia de defrisare a vegetatiei de orice fel.

▪ Pe parcursul excavarii mineralelor si pana la inchiderea activitatii se va avea in vedere respectarea tuturor conditiilor impuse prin Ordonanta de Urgenta a Guvernului Romaniei nr. 57/20.06.2007 privind regimul ariilor naturale protejate, conservarea habitatelor naturale, a florei si faunei salbatice.

- Toate activitatile specifice se vor desfasura strict in perimetrul aprobat.

- Se interzice executarea de drumuri noi prin teritoriul ariei protejate.




#### **AGENȚIA PENTRU PROTECȚIA MEDIULUI DOLJ**

Adresa: Str. Petru Rareș, nr. 1, Craiova, cod 200349

Tel: 0251.530.010 Fax: 0251.419.035

e-mail : office@apmdj.anpm.ro

Operator de date cu caracter personal, conform Regulamentului (UE) 2016/679





- Se interzice defrisarea vegetatiei spontane de pe suprafetele invecinate amplasamentului aprobat pentru toate activitatile specifice legate de excavarea mineralelor, care se vor desfasura strict in perimetrul aprobat.
- Raspunerea privind corectitudinea calculelor si a pieselor desenate, incorporate in documentatia tehnica de fundamentare a acordului de mediu revine in totalitate elaboratorului documentatiei precum si elaboratorului Raportului privind Impactul asupra Mediului și a Evaluării Adequate.
- **condițiile necesare a fi îndeplinite în funcție de prevederile actelor normative specifice:**
  - Pe toata durata execuției și desfășurării activității se vor respecta prevederile următoarelor acte normative:
    - Ordonanța de Urgență a Guvernului nr. 195/2005 privind protecția mediului, aprobată prin Legea nr. 265/2006, cu modificările și completările ulterioare;
    - STANDARD SR 10009/2017 – Acustica în construcții – Acustica urbană, limite admisibile ale nivelului de zgomot;
    - Ordonanța de Urgență a Guvernului nr. 57/2007 privind regimul ariilor naturale protejate, conservarea habitatelor naturale, a faunei și florei sălbatice, cu modificările și completările ulterioare;
    - Decizia Comisiei 2014/955/UE din 18 decembrie 2014 de modificare a Deciziei 2000/532/CE de stabilire a unei liste de deșeuri în temeiul Directivei 2008/98/CE a Parlamentului European și a Consiliului;
    - HG 1061/ 2008 privind transportul deșeurilor periculoase și nepericuloase pe teritoriul României, cu modificările ulterioare;
    - Ordinul 756/1997 pentru aprobarea Reglementării privind evaluarea poluării mediului;
    - Legea 19/2008 pentru aprobarea OUG 68/2007 privind răspunderea de mediu cu referire la prevenirea și repararea prejudiciului asupra mediului;
    - Legii nr. 211/2011 privind regimul deșeurilor republicată, cu modificările și completările ulterioare; stocarea temporară și gestionarea corespunzătoare a deșeurilor rezultate din activitate;
  - **condiții care reies din raportul privind impactul asupra mediului respectiv din cerințele legislației comunitare specifice, după caz;**
    - exploatarea se va realiza doar în perimetrul propus care va fi bormat obligatoriu;
    - În interiorul amplasamentului și în vecinătatea sa este interzisă defrisarea vegetatiei arboricole de orice fel.
    - administratorul societății va respecta, pentru perimetrul de extracție, prevederile legale în ceea ce privește Regulamentul de apărare împotriva inundațiilor, fenomenelor meteorologice periculoase și accidentelor la construcțiile hidrotehnice și a Normativului-cadru de dotare cu materiale și mijloace de apărare operativă împotriva inundațiilor și ghețurilor. Beneficiarul de exploatare va colabora cu instituțiile abilitate, la întocmirea Planului de apărare împotriva inundațiilor și va convoca comandamentul local pentru aplicarea măsurilor planului în caz de depășire a cotei de atenție la stația hidrometrică din zonă. În acest caz utilajele vor fi retrase de pe amplasament pentru a evita poluări ale apei cu hidrocarburi și uleiuri. Administratorul societății va întocmi un plan de prevenire și combatere a poluării accidentale după începerea exploatarea în conformitate cu prevederile Legii 265/2006 de aprobare a O.U.G. nr. 195/2005 privind protecția mediului și a actelor normative ulterioare; în scopul prevenirii acestor poluări accidentale pe amplasamentul de exploatare a agregatelor minerale se va asigura funcționarea în parametri normali a utilajelor din dotare.
    - constituirea și mentinerea pe toată durata de exploatare a garanției financiare pentru refacerea mediului, conform Ordinului 202/2881/2348 din 2013 Presedintelui Agenției Naționale pentru Resurse Minerale, al Ministrului Mediului și Schimbărilor Climatice și al Ministrului Economiei pentru aprobarea Instrucțiunilor tehnice privind aplicarea și urmărirea măsurilor stabilite în planul de refacere al mediului, în planul de gestionare al deșeurilor extractive și în proiectul tehnic de refacere a mediului, precum și modul de operare cu garanția financiară pentru refacerea mediului afectat de activitățile miniere;
    - Conform prevederilor OUG nr. 68/2007 privind răspunderea de mediu cu referire la prevenirea și repararea prejudiciului asupra mediului, titularul trebuie să adopte toate măsurile necesare pentru a preîntâmpina pericolele de apariție a unei amenințări iminente și a unui prejudiciu asupra mediului și să suporte costurile acțiunilor preventive și reparatorii.



## AGENȚIA PENTRU PROTECȚIA MEDIULUI DOLJ

Adresa: Str. Petru Rareș, nr. 1, Craiova, cod 200349

Tel: 0251.530.010 Fax: 0251.419.035

e-mail : office@apmdj.anpm.ro

Operator de date cu caracter personal, conform Regulamentului (UE) 2016/679

Pag. 9 din 15



- titularul acordului este raspunzător de toate daunele produse mediului înconjurător și este obligat să aplice atât măsurile de protejare a acestuia, cât și finanțarea și execuția operativă a lucrărilor de reconstrucție ecologică a perimetrelor afectate conform Legii minelor nr. 85/2003 cu modificările și completările ulterioare;
- **pentru instalațiile care intră sub incidența legislației privind prevenirea și controlul integrat al poluării:** nu e cazul.
- **respectarea normelor impuse prin legislația specifică din domeniul calitatii aerului, managementul apei, managementul deșeurilor, zgomot, protecția naturii;**
  - În vederea controlării nivelului de poluare a solului, se impun următoarele: diminuarea la minimum a pierderilor aferente procesului de exploatare și transport ale agregatelor minerale; stocarea selectivă a deșeurilor menajere și a deșeurilor de ambalaje, în vederea valorificării (carton, hartie, plastic, metal); combaterea pierderilor de produse petroliere sau de altă natură.
  - În cadrul obiectivului se vor adopta măsuri tehnico – organizatorice, pentru reducerea la maxim a poluării atmosferei, prin întreținerea adecvată a utilajelor, verificarea lor periodică și înlocuirea celor cu deficiențe majore. Toate utilajele și autobasculantele de transport vor fi dotate și echipate cu sisteme performante de minimizare și reținere a poluanților în atmosferă.
  - Asigurarea funcționării motoarelor vehiculelor la parametri normali, exploatarea rațională a acestora (evitarea exceselor de viteză și încărcatură) și respectarea metodologiei de exploatare, pentru menținerea nivelului gazelor de eșapament produse, sub limitele admise.
  - Pentru reducerea emisiilor de praf în atmosferă se recomandă umectarea periodică a drumurilor de acces în interiorul perimetrului de exploatare, precum și a celor de transport al balastului până la beneficiari, în perioadele secetoase.
  - respectarea prevederilor STAS 12574/1987: pulberi sedimentabile 17g/m<sup>2</sup>/luna la limita amplasamentului în direcția zonei de locuințe; pulberi în suspensie medie de scurtă durată 30 min.-0,5 mg/m<sup>3</sup>, medie de lungă durată 24 h - 0,15 mg/m<sup>3</sup>;
  - Pentru a nu fi produse perturbări grave ale echilibrelor ecologice este necesară adoptarea de măsuri de protecție a florei și faunei, respectând următoarele condiții:
    - respectarea graficului de lucrări, în sensul limitării traseelor și programului de lucru, pentru a limita impactul asupra florei și faunei specifice amplasamentului;
    - utilizarea de utilaje și mijloace de transport silențioase, pentru a diminua zgomotul datorat activităților de exploatare ale agregatelor minerale, care alungă speciile de animale și păsări, precum și echiparea cu sisteme performante de minimizare și reținere a poluanților în atmosferă;
    - evitarea stocării necontrolate a materialelor rezultate;
    - stocarea selectivă, valorificarea și eliminarea periodică a deșeurilor, în scopul evitării atragerii animalelor și îmbolnăvirii sau accidentării acestora;
    - prevenirea și înlăturarea urmărilor unor accidente care ar putea polua puternic zona prin pierderi.
    - respectarea încărcării masinilor conform restricțiilor pentru drumurile utilizate.
  - Perimetrul de exploatare va fi marcat cu borne în toate colțurile poligonului.
  - Întreținerea drumurilor de acces la perimetrul de exploatare se va face prin lucrări de umplere a gropilor apărute.
  - Se vor lua toate măsurile necesare ca deșeurile generate să fie gestionate conform prevederilor Legii 211/2011 privind gestiunea deșeurilor, republicată, cu modificările și completările ulterioare și ale HG nr 856/2002 privind evidența gestiunii deșeurilor și pentru aprobarea listei cuprinzând deșeurile, inclusiv deșeurile periculoase.
  - Se va face verificarea stării de funcționare a utilajelor la fiecare reluare a activității pentru evitarea poluării accidentale a solului prin pierderi de produse petroliere. Se recomandă efectuarea cu strictețe a reviziilor tehnice la utilajelor folosite pentru ca, pe toată perioada de exploatare a agregatelor, acestea să se încadreze în prevederile normelor RAR.
  - toate vehiculele și echipamentele mecanice folosite vor fi prevăzute cu amortizoare de zgomot, iar echipamentele fixe vor fi pe cât posibil introduse în incinte izolate acustic;




**AGENȚIA PENTRU PROTECȚIA MEDIULUI DOLJ**

Adresa: Str. Petru Rareș, nr. 1, Craiova, cod 200349

Tel: 0251.530.010 Fax: 0251.419.035

e-mail : [office@apmdj.anpm.ro](mailto:office@apmdj.anpm.ro)

Operator de date cu caracter personal, conform Regulamentului (UE) 2016/679



- toate echipamentele mecanice trebuie să respecte standardele referitoare la emisiile de zgomot în mediu conform H.G 1756/2006 privind emisiile de zgomot în mediu produse de echipamentele destinate utilizării în exteriorul clădirilor.

- Pentru protecția asezărilor umane, se vor respecta următoarele:

- funcționarea la parametri optimi proiectați a utilajelor tehnologice și mijloacelor de transport, pentru reducerea noxelor și a zgomotului care ar putea afecta factorul uman;
- optimizarea traseelor utilajelor de construcție și mijloacelor de transport al materialelor, astfel încât să fie evitate blocajele și accidente de circulație;
- reducerea vitezei de circulație și a capacității de transport pe drumurile publice;
- stropirea periodică a drumurilor din incinta perimetrului de exploatare și a drumurilor de transport al agregatelor sortate la beneficiari, pentru diminuarea emisiilor de particule de praf;
- mentinerea mașinilor și utilajelor în cadrul parametrilor stabiliți de fabricant;
- executarea lucrărilor fără a produce disconfort locuitorilor prin generarea de noxe, praf, zgomot și vibrații;
- evitarea pierderilor de materiale din utilajele de transport;
- asigurarea semnalizării zonelor de lucru cu panouri de avertizare.

**- Pe toată durata funcționării obiectivului se vor asigura toate măsurile necesare pentru protecția calității factorilor de mediu, respectând prevederile legislației de mediu în vigoare.**

### **3. În timpul închiderii, demolării, dezafectării, refacerii mediului și postînchidere**

- conform planului și proiectului tehnic de refacere a mediului care va respecta prevederile Ordinului nr. 202/2881/2348 din 2013 al președintelui Agenției Naționale pentru Resurse Minerale, al Ministrului mediului și schimbărilor climatice și al Ministrului economiei pentru aprobarea Instrucțiunilor tehnice privind aplicarea și urmărirea măsurilor stabilite în planul de refacere al mediului, în planul de gestionare al deșeurilor extractive și în proiectul tehnic de refacere a mediului, precum și modul de operare cu garanția financiară pentru refacerea mediului afectat de activitățile miniere;
- Avizul de gospodărire a apelor nu conține condiții speciale pentru această etapă.
- La terminarea lucrărilor titularul are obligația să anunțe instituțiile responsabile (Administrația Bazinală de Apa, APM Dolj, CJ Dolj al GNM) și să încheie procesul verbal de finalizare lucrări.

### **V. Informații cu privire la procesul de consultare a autorităților cu responsabilități în domeniul protecției mediului (participante în comisiile de analiză tehnică):**

- APM Dolj a solicitat prin posta electronică puncte de vedere membrilor Comisiei de Analiză Tehnică (explicit CJ Dolj al GNM, ABA Jiu și SGA Dolj, Consiliul Județean Dolj, ANRM, Direcția Județeană de Drumuri și Poduri precum și Centrul Județean pentru Protecția Naturii, Turism și Dezvoltare Rurală Durabila Dolj în calitate de administrator al ariei naturale protejate) în procedura de emitere a acordului de mediu astfel:
  - în cadrul etapei de încadrare a proiectului (în data de 28.05.2019), în cadrul etapei de definire a domeniului evaluării și de realizare a Raportului privind Impactul asupra Mediului și a Evaluării Adecvate (în data de 25.07.2019) precum și în etapa de analiză a calității Raportului privind Impactul asupra Mediului și a Evaluării Adecvate (în data de 27.08.2019);
  - punctele de vedere primite în urma consultării autorităților cu responsabilități în domeniul protecției mediului nu au evidențiat alte probleme de mediu față de cele tratate în documentația depusă la APM Dolj;
  - Pe parcursul derulării procedurii de evaluare a impactului asupra mediului autoritățile care au participat la ședințele colectivului de analiză tehnică nu au exprimat puncte de vedere cu privire la informațiile prezentate de titularul proiectului, în etapele procedurii, Decizia de emitere a acordului de mediu a fost luată de către Agenția pentru Protecția Mediului Dolj în urma analizării documentației depuse, în urma consultării din cadrul Comisiei de Analiză Tehnică din data de 09.10.2019, pe baza recomandărilor și concluziilor raportului privind impactul asupra mediului și raportului privind evaluarea adecvată și a consultării publicului ca urmare a anunțurilor publice și a dezbaterii publice.
  - APM Dolj a publicat pe pagina de internet <http://apmdj.anpm.ro> următoarele documente:
    - Raportul privind Impactul asupra Mediului și Studiul de Evaluare Adecvată întocmit de Ștefănescu Izabela- Mariana;



#### **AGENȚIA PENTRU PROTECȚIA MEDIULUI DOLJ**

Adresa: Str. Petru Rareș, nr. 1, Craiova, cod 200349

Tel: 0251.530.010 Fax: 0251.419.035

e-mail : [office@apmdj.anpm.ro](mailto:office@apmdj.anpm.ro)

*Operator de date cu caracter personal, conform Regulamentului (UE) 2016/679*

Pag. 11 din 15



## **VI. Informații cu privire la procesul de participare a publicului în procedura derulată:**

### **• când și cum a fost informat publicul, pe etape ale procedurii derulate:**

## **VI. Informații cu privire la procesul de participare a publicului în procedura derulată:**

- APM Dolj a asigurat informarea publicului interesat, accesul liber la informație și participarea publicului la luarea deciziei în procedura de emitere a acordului de mediu;

- documentația de susținere a solicitării a fost accesibilă spre consultare pe toată durata derulării procedurii la sediul APM Dolj;

### **- când și cum a participat publicul interesat la procesul decizional privind proiectul;**

➤ APM Dolj a publicat pe pagina de internet <http://apmdj.anpm.ro> următoarele documente: anunt solicitare acord de mediu; anunțul privind decizia etapei de încadrare și draftul acesteia; îndrumarul cu probleme de mediu; anunțul privind desfășurarea ședinței de dezbateră publică; Raportul privind Impactul asupra Mediului; anunțul privind emiterea acordului de mediu și proiectul acordului de mediu, în conformitate cu prevederile legislației în vigoare;

➤ APM Dolj a asigurat și garantat accesul liber la informație al publicului și participarea acestuia la luarea deciziei în procedura de emitere a acordului de mediu, în conformitate cu prevederile legislației în vigoare;

➤ documentația de susținere a solicitării a fost accesibilă spre consultare pe toată durata derulării procedurii la sediul APM Dolj, pe site-ul APM Dolj și la sediul Ministerului Sănătății, în conformitate cu prevederile legislației în vigoare.

### **a) depunerea solicitării:**

➤ Titularul proiectului a adus la cunostinta publicului interesat anunțul de solicitare a acordului de mediu prin publicare în presa locală (Jurnalul Olteniei din 6 iunie 2019), afișare la sediul Primăriei Teasc și la sediul Primăriei Calopăr, la sediul propriu;

➤ APM Dolj a adus la cunostinta publicului interesat anunțul de solicitare a acordului de mediu prin postare pe pagina proprie de internet și afișare la sediul A.P.M. Dolj în 28.05.2019.

### **b) etapa de încadrare:**

➤ APM Dolj a adus la cunostinta publicului interesat, anunțul privind decizia etapei de încadrare ("proiectul se supune evaluării impactului asupra mediului, în cadrul procedurilor de evaluare a impactului asupra mediului"), prin afișare la sediu și prin postare pe pagina proprie de internet împreună cu proiectul deciziei de încadrare, în data de 03.07.2019;

➤ Titularul proiectului a adus la cunostinta publicului interesat, anunțul privind decizia etapei de încadrare prin publicare în presa (Jurnalul Olteniei din 01.07.2019), afișare la sediul societății în data de 28.06.2019, la sediul Primăriei comunei Teasc în data de 28.06.2019 și al comunei Calopăr în data de 28.06.2019;

➤ APM Dolj a postat pe pagina proprie de internet, în 07.08.2019, îndrumarul cu aspecte de mediu, care urmau să fie tratate în *Raportul privind impactul asupra mediului (RIM) și în Evaluarea Adekvată (EA)*;

➤ Titularul proiectului a depus la APM Dolj cu nr. 12832/14.08.2019 RIM și EA, postate de APM Dolj pe pagina proprie de internet în data de 23.08.2019.

### **c) dezbateră publică:**

➤ APM Dolj a adus la cunostinta publicului interesat, anunțul cu privire la desfășurarea ședinței de dezbateră publică (în 28.08.2019 la sediul Consiliului Județean, Primăriei Calopăr și Primăriei Teasc), prin afișare la sediu și postare pe pagina proprie de internet, în 28.08.2019;

➤ Titularul proiectului a adus la cunostinta publicului interesat, anunțul cu privire la desfășurarea ședinței de dezbateră publică, prin mediatizare în presa Jurnalul Olteniei din 28.08.2019, la sediul Primăriei comunei Teasc și a comunei Calopăr în data de 28.08.2019, la sediul societății.

### **d) decizia de emitere a acordului:**

➤ APM Dolj a adus la cunostinta publicului interesat anunțul cu privire la luarea deciziei de emitere a acordului de mediu, prin afișare la sediu și postare pe pagina proprie de internet în data de 16.10.2019.

➤ Titularul proiectului a adus la cunostinta publicului interesat asupra emiterii acordului de mediu prin publicare în mass-media (Jurnalul Olteniei din 15.11.2019), afișare la sediul titularului (în data de 14.10.2019) și la sediul Primăriilor Teasc și Calopăr (în data de 15.10.2019);



## **AGENȚIA PENTRU PROTECȚIA MEDIULUI DOLJ**

Adresa: Str. Petru Rareș, nr. 1, Craiova, cod 200349

Tel: 0251.530.010 Fax: 0251.419.035

e-mail : [office@apmdj.anpm.ro](mailto:office@apmdj.anpm.ro)

*Operator de date cu caracter personal, conform Regulamentului (UE) 2016/679*



● **când și cum a participat publicul interesat la procesul decizional privind proiectul:**

- publicul interesat a avut posibilitatea exprimării opiniilor pe toată perioada derulării procedurii de reglementare a proiectului cât și în cadrul Ședinței de dezbatere publică, care a avut loc în data de 01.10.2019 la sediul Primăriei comunei Teasc; nu a participat public interesat.

● **cum au fost luate în considerare propunerile/observațiile justificate ale publicului interesat:** nu este cazul.

● **dacă s-au solicitat completări/revizuiți ale raportului privind impactul asupra mediului/studiului de evaluare adecvată și dacă acestea au fost puse la dispoziția publicului interesat:** nu au fost solicitate completări;

**Documentația care a stat la baza emiterii acordului de mediu:**

- cererile pentru emiterea acordului de mediu înregistrate la APM Dolj cu nr. 7971/20.05.2019 și 7465/09.05.2019;
- notificare pentru eliberarea acordului de mediu întocmită conform prevederilor Legii nr. 292 din 3 decembrie 2018 privind evaluarea impactului anumitor proiecte publice și private asupra mediului - Anexa nr. 5A la procedură;
- memoriu de prezentare întocmit conform prevederilor Legii nr. 292 din 3 decembrie 2018 privind evaluarea impactului anumitor proiecte publice și private asupra mediului - Anexa nr. 5E la procedură;
- Raport privind Impactul asupra Mediului și Studiul de Evaluare Adecvată întocmit de Ștefănescu Izabela Mariana (înscrisă în Registrul național al elaboratoarelor de studii pentru protecția mediului la poziția 488; Certificat de înregistrare reînnoit în 01.07.2017);
- dovada achitării tarifelor corespunzătoare fiecărei etape parcurse;

**Avize, acte emise de alte autorități:**

- Certificate de Urbanism nr. 446/02.05.2019 emis de Consiliul Județean Dolj și nr. 10/06.05.2019 emis de Primăria Comunei Teasc;
- Aviz de Gospodărire a Apelor nr. 47/15.04.2019 emis de ANAR- ABA Jiu;
- Decizia nr. 8115/13.06.2019, emisă de Administrația Națională Apele Române, Administrația Bazinală de Apă Jiu, privind faptul că pentru proiectul propus nu este necesară elaborarea SEICA, deoarece lucrările propuse a se realiza nu au un impact semnificativ asupra corpului de apă de suprafață Jiu Acum Ișalnița-Bratovoiești, cod RORW7.1\_B121. precum și asupra obiectivelor de mediu pentru corpurile de apă prevăzute în Legea Apelor nr. 107/1996 cu modificările și completările ulterioare;
- Avizul administratorului ariei naturale, nr. 26/14.19.2019 emis de Consiliul Județean Dolj- Centrul Județean pentru Protecția Naturii, Turism și Dezvoltare Rurală Durabila Dolj;
- Acord de utilizare a drumului de exploatare nr. 2612/20.05.2019 emis de Primăria Comunei Teasc.

**VII. Concluziile consultărilor transfrontaliere:** prin natura și amplasamentul proiectului, acesta nu face obiectul Legii 22/2001 pentru ratificarea Convenției privind evaluarea impactului asupra mediului în context transfrontieră, adoptată la Espoo la 25 februarie 1991, cu modificările și completările ulterioare.

**VIII. Planul de monitorizare a mediului, cu indicarea componentelor de mediu care urmează a fi monitorizate, a periodicității, a parametrilor și a amplasamentului ales pentru monitorizarea fiecărui factor:**

- monitorizarea prevăzută în Avizul de Gospodărire a Apelor nr. 47/15.04.2019: în vederea urmăririi în timp a comportării râului Jiu în zona perimetrului, se vor efectua măsurători topo post-execuție și la cel mult 15 zile după viiturile importante. Modul de exploatare a agregatelor minerale în vederea executării lucrărilor de decolmatăre în perimetrul propus va fi supravegheat de SGA Dolj.
- Titularul va respecta programul de monitorizare impus în studiul EA și va informa administratorul referitor la obținerea permisului pentru exploatare agregate minerale din albia minora a râului Jiu și condițiile prevăzute în acesta (cantități, perioada de exploatare).
- Volumul de agregate extras se va înregistra în fișe speciale și se va respecta limita de adâncime de extracție impusă de avizul de gospodărire a apelor;
- În cazul constatării unor modificări semnificative privind regimul normal de curgere a apei, precum și în evoluția râului Jiu, de comun acord cu reprezentanții AN Apele Române - ABA Jiu se vor stabili și aplica măsurile ce se impun în astfel de situații.



**AGENȚIA PENTRU PROTECȚIA MEDIULUI DOLJ**

Adresa: Str. Petru Rareș, nr. 1, Craiova, cod 200349

Tel: 0251.530.010 Fax: 0251.419.035

e-mail : office@apmdj.anpm.ro

Operator de date cu caracter personal, conform Regulamentului (UE) 2016/679



**Alte condiții:**

- Incadrarea activității de extracție în limitele perimetrului aprobat;
- Interzicerea defrișărilor din vecinătate;
- Respectarea condițiilor din Avizul de Gospodărire a Apelor nr. 47/15.04.2019, astfel încât volumul de material extras să nu depășească volumele depuse prin aport la viituri;
- În cazul producerii unei poluări accidentale va anunța imediat Dispeceratul ABA Jiu.
- În caz de poluări accidentale se vor lua măsuri pentru izolarea acesteia și folosirea de metode de reducere, eliminare a acestora și se va acționa conform condițiilor din acordul de mediu.
- Lucrătorii de la nivelul obiectivului trebuie să fie instruiți pentru a furniza informații clare și eficiente pentru înlăturarea efectelor oricărui accident de mediu.
- Măsurile suplimentare pentru eliminarea sau micșorarea riscului producerii accidentelor și daunelor, sau a poluării mediului trebuie aplicate pentru prevenire și nu pentru remediere.
- Zona de lucru va fi delimitată de restul zonei cu vizibilitate de la distanță.
- Obiectivul va fi identificat printr-un panou din care să reiese principalele caracteristici precum și numele și telefonul persoanei de contact.

Conform prevederilor Ordinului Legii 292/2018, titularul de proiect are următoarele obligații:

- Art. 34, alin. (1)- Titularul unui proiect are obligația de a notifica în scris autoritatea competentă pentru protecția mediului despre orice modificare sau extindere a proiectului survenită după emiterea deciziei etapei de încadrare, acordului de mediu și anterior emiterii aprobării de dezvoltare.
- Art. 35- Titularul unui proiect are obligația de a notifica în scris autoritatea competentă emitentă a aprobării de dezvoltare despre orice modificare sau extindere a proiectului survenită după emiterea aprobării de dezvoltare, în condițiile legislației specifice.
- Art. 43, alin. (3)- La finalizarea proiectelor publice și private care au făcut obiectul procedurii de evaluare a impactului asupra mediului, autoritatea competentă pentru protecția mediului care a parcurs procedura verifică respectarea prevederilor Acordului de mediu.
- Art. 43, alin. (4) Procesul-verbal întocmit în situația prevăzută la alin. (3) se anexează și face parte integrantă din procesul-verbal de recepție la terminarea lucrărilor.
- Este obligatorie respectarea proiectului care a stat la baza avizării; orice modificare a acestuia care poate avea efecte semnificative asupra mediului se va comunica la APM Dolj înainte de realizarea ei.
- În situația renunțării finalizarea lucrărilor începute se vor lua măsuri care să prevină, diminueze sau reducă impactul direct sau indirect asupra așezărilor umane, floră, faună, sol, apă, aer, bunuri materiale.
- Prezentul act nu exonerează de răspundere titularul, proiectantul și/sau constructorul în cazul producerii unor accidente în timpul execuției lucrărilor sau exploatării acestora.
- Nerespectarea prevederilor prezentului acord de mediu se sancționează conform prevederilor legale în vigoare.
- Acordul de mediu se suspendă de către autoritatea emitentă, pentru nerespectarea prevederilor acestuia, după o notificare prealabilă prin care se poate acorda un termen de cel mult 60 de zile pentru îndeplinirea obligațiilor. Suspendarea se menține până la eliminarea cauzelor, dar nu mai mult de 6 luni. Pe perioada suspendării, desfășurarea proiectului este interzisă.
- În cazul în care nu s-au îndeplinit condițiile stabilite prin actul de suspendare, autoritatea competentă pentru protecția mediului dispune, după expirarea termenului de suspendare, anularea prezentei decizii.
- La finalizarea investiției, înainte de punerea în funcțiune a obiectivului, titularul va solicita și va obține autorizație de mediu, conform prevederilor Ordinului MMDD 1798/2007, cu modificările și completările ulterioare.
- Răspunderea pentru corectitudinea informațiilor puse la dispoziția autorității competente pentru protecția mediului și a publicului revine în întregime titularului proiectului.
- Prezentul acord de mediu este valabil pe toată perioada punerii în aplicare a proiectului.




**AGENȚIA PENTRU PROTECȚIA MEDIULUI DOLJ**

Adresa: Str. Petru Rareș, nr. 1, Craiova, cod 200349

Tel: 0251.530.010 Fax: 0251.419.035

e-mail : [office@apmdj.anpm.ro](mailto:office@apmdj.anpm.ro)

Operator de date cu caracter personal, conform Regulamentului (UE) 2016/679



- Prezentul acord de mediu poate fi contestat în conformitate cu prevederile Legii 292/2018 privind evaluarea impactului anumitor proiecte publice și private asupra mediului și ale Legii contenciosului administrativ nr. 554/2004, cu modificările și completările ulterioare.
- Prezentul acord nu exonerează de răspundere proiectantul și constructorul în cazul producerii unor accidente în timpul execuției lucrărilor.
- Prezentul Acord de Mediu conține 15 pagini și a fost redactat în trei exemplare originale.

**DIRECTOR EXECUTIV**  
**Dr. Ing. MONICA DANIELA MATEESCU**



**ȘEF SERVICIU A.A.A.,**  
**Chimist DANUZIA MAZILU**

Întocmit,  
Ing. Constanța Șuțu- Serviciu A.A.A.

Responsabil Biodiversitate:  
Biolog Cătălin Florescu

Responsabil CFM- Sol, Subsol  
Chimist Cornelia Buzatu



**AGENȚIA PENTRU PROTECȚIA MEDIULUI DOLJ**

Adresa: Str. Petru Rareș, nr. 1, Craiova, cod 200349

Tel: 0251.530.010 Fax: 0251.419.035

e-mail : [office@apmdj.anpm.ro](mailto:office@apmdj.anpm.ro)

*Operator de date cu caracter personal, conform Regulamentului (UE) 2016/679*